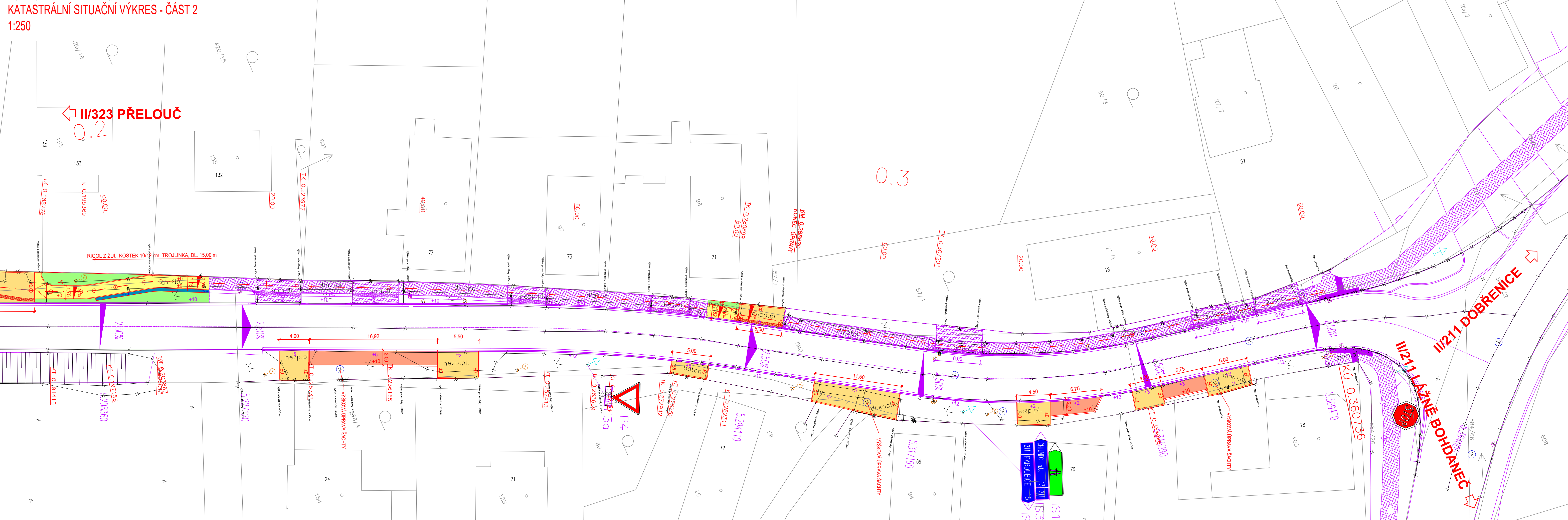


KATASTRÁLNÍ SITUAČNÍ VÝKRES - ČÁST 2
1:250



LEGENDA

- ULIČNÍ VPUSŤI / PŘÍPOJKY DN 200
- NÁVRH
- - - - - OSA KOMUNIKACE
- STÁVAJÍCÍ STAV
- KOORDINOVANÁ STAVBA Modernizace silnice II/323 Břehy –
Rohovládova Bělá (DPS 01/2025, OPTIMA spol. s r.o.)
- ▨ TRVALÝ ZÁBOR 2
- ▨ DOČASNÝ ZÁBOR 3

LEGENDA KATASTR

- HRANICE KAT. ÚZEMÍ
 — HRANICE POZEMKU
 39/5 ČÍSLO POZEMKU
 78 ČÍSLO POPISNÉ

SEZNAM STAVEBNÍCH OBJEKTŮ:
SO 101 - CHODNÍK
SO 102 - SJEZDY






REVIZE:	PŘEDMĚT ZMĚNY
1	ÚPRAVA ROZSAHU

VYPRACOVAL:

DATUM:

1	ÚPRAVA ROZSAHU STAVBY V KOORDINACI SE SOUVISEJÍCÍ AKCÍ	ING. P. PAKOSTA	11/2025
2			
3			

SOUŘADNICOVÝ SYSTÉM: S-JTSK
VÝŠKOVÝ SYSTÉM: B.p.V.

<div>OBJEDNATEL:</div> <div></div> <div>Obec Rohovládova Bělá Rohovládova Bělá 32 533 43</div>	<div>NÁZEV AKCE:</div> <div>CHODNÍK PODÉL II/323 V ROHOVLÁDOVĚ BĚLÉ</div>						
	<div>ČÁST / STAVEBNÍ OBJEKT:</div> <div>SITUAČNÍ VÝKRESY</div>						
<div>ZHOTOVITEL:</div> <div></div> <div>M - PROJEKCE s.r.o. Resslova 956 500 02 Hradec Králové www.m-projeke.cz</div>	<div>ZODP. PROJEKTANT:</div> <div>Ing. M. STEJSKAL</div>				<div>PARÉ:</div>		
	<div>VYPRACOVAL:</div> <div>Ing. M. STEJSKAL</div>						
	<div>KONTROLA:</div> <div>K. HUMLÍČKOVÁ LIBŘICKÁ, DIS.</div>						
	<div>MEŘÍTKO:</div> <div>1:250</div>	<div>Č. ZAKÁZKY:</div> <div>24-016-03</div>	<div>STUPEŇ:</div> <div>DPS+PDPS</div>	<div>DATUM:</div> <div>02/2025</div>	<div>ČÁST:</div> <div>C</div>	<div>PŘÍLOHA:</div> <div>2.2</div>	